1. MÓDOSÍTÁS Kezdeményező: önkormányzat Érintett hrsz-ek: 1626/5 1626/4 1628/3 1625 Ezek a telkek GKSZ-1-ből Lf-2-be kerülnek.	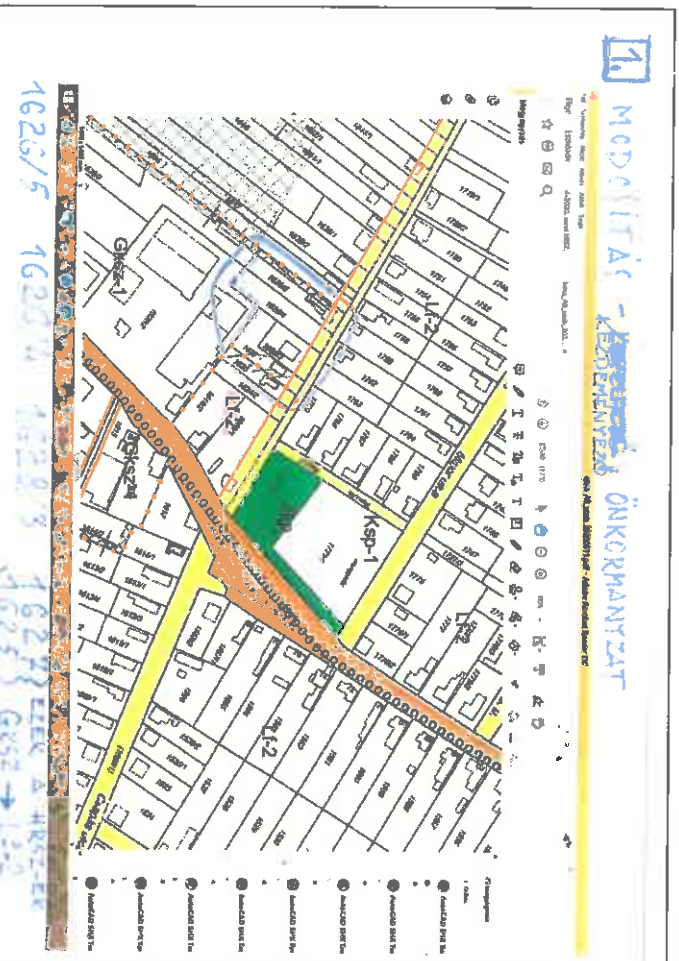
2. MÓDOSÍTÁS Kezdeményező: Péter László Érintett hrsz: 3963/1	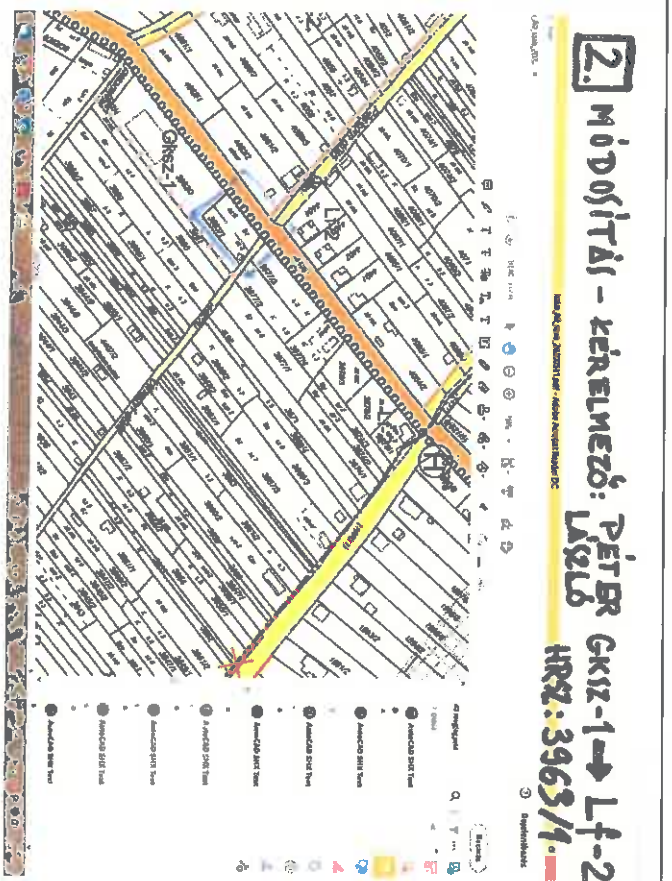

3. MÓDOSÍTÁS
Kezdeményező: Czinege József
Érintett hrsz: 221
Lf-2-ből GKSZ-1 lesz

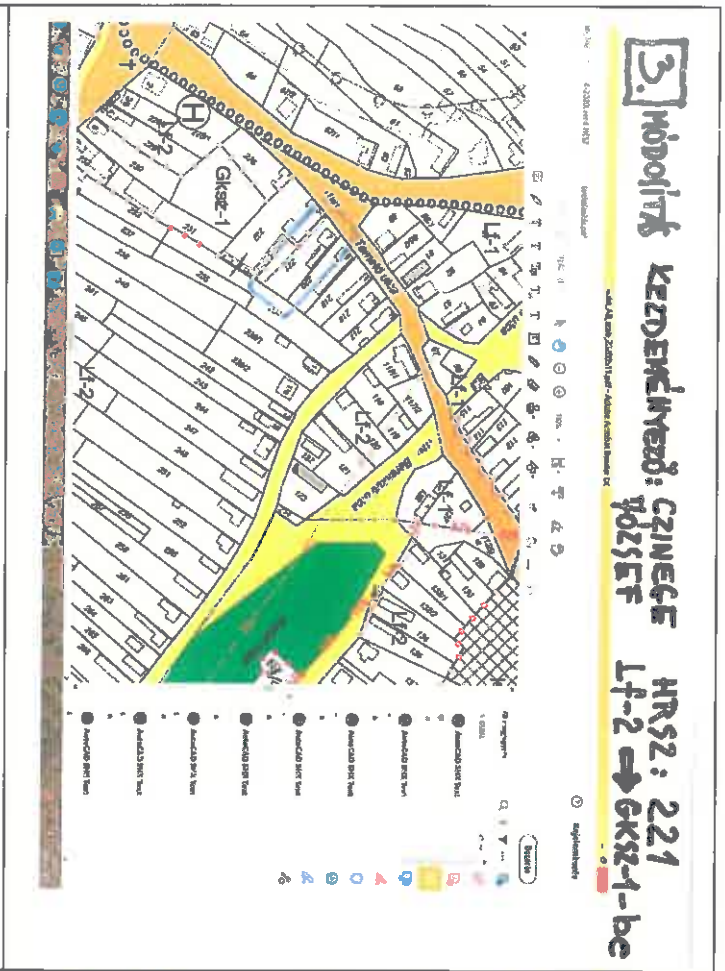

4. MÓDOSÍTÁS
Kezdeményező: önkormányzat
Az önkormányzat új utat akar építeni. A szabályozási terven kell módosítani a jelölt módon, valamint a változási vázrajz szerint a nyomvonalat úgy, hogy a következő ingatlanok érintettsége megszűnjön:
184/1
184/2
185
186
187
188
189
Ugyanitt a Pincesor utca nyomvonalát is korrigáljuk: a 287.....303 hrsz-ig a telkeket inkább zöld (Zkp) felé kerülje ki az út.

	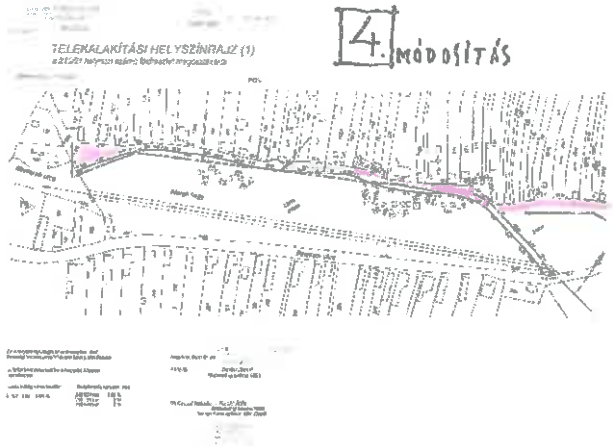	
5. MÓDOSÍTÁS Az alábbi utcák szélesítését kellene felülvizsgálni, és a méretüket vissza kellene csökkenteni 12 m-re: Viola utca Isaszegi utca a szabályozási vonal több esetben házon megy át		
6. MÓDOSÍTÁS Az alábbi utcákat kellene szélesíteni 12 m-re úgy, hogy házon ne menjen át: Újhegyi dűlő Bajtai dűlő		
7. Hész módosítás: Mk övezetekben a beépítési módot határozzuk meg oldalhatáros beépítési módra. A mennyiben a telek szélessége meghaladja a 16 métert, a beépítési mód szabadonálló.		
8. Felsőhegyi út kijelölése A meglevő út térképi feltüntetése.		

9.MÓDOSÍTÁS Kezdeményező: Pápai Gábor Érintett hrsz: 895 Ezek a telek Lf-2 -ből GKSZ-1-be kerül.	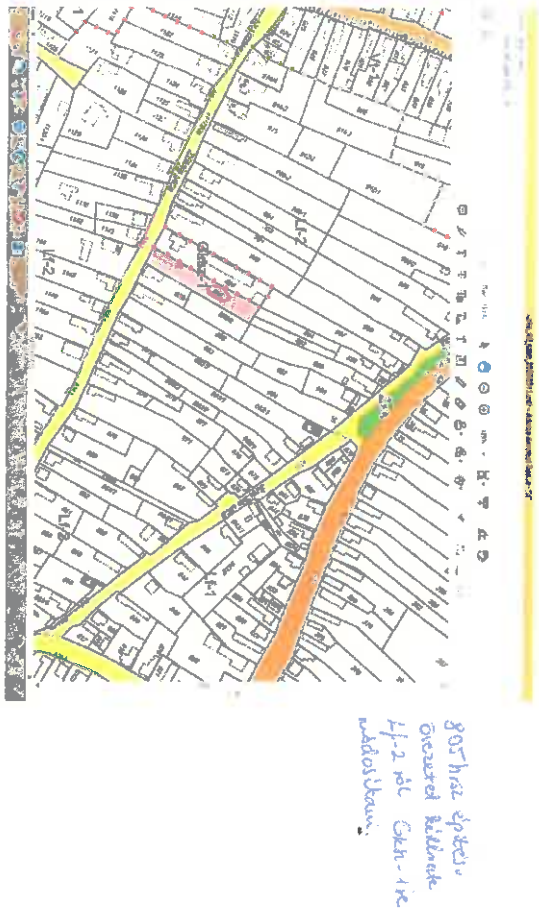
10. MÓDOSÍTÁS Kezdeményező: Nyári László Érintett hrsz-ok: 3622/8, 3622/2,3622/3,3622/4 Ezek a telkek a GKSZ-2, Mk-1 és Ff-2 övezetből Lf-2 övezetbe kerülnek.	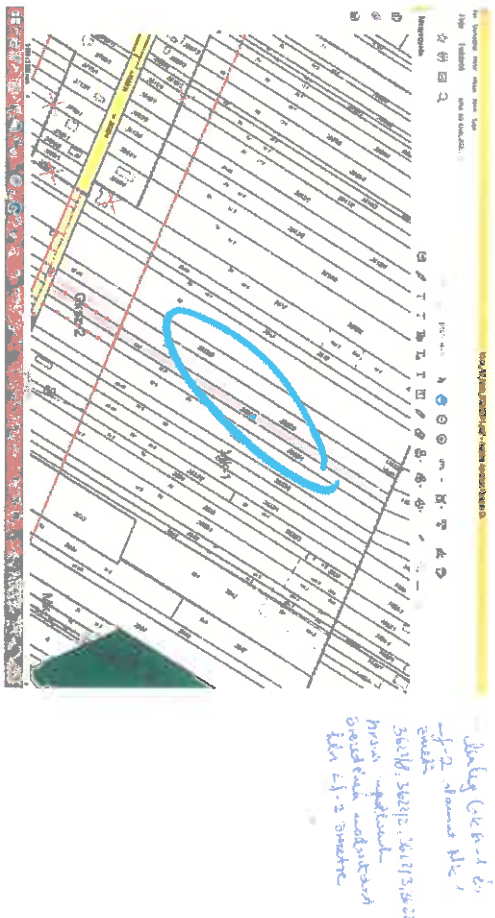

11.MÓDOSÍTÁS
Kezdeményező: Kóka Község Önkormányzata
Érintett hrsz: 325/5
Meglevő aszfaltozott útszakasz térképi rendezése, az előzőekben tervezett rész megszüntetése.

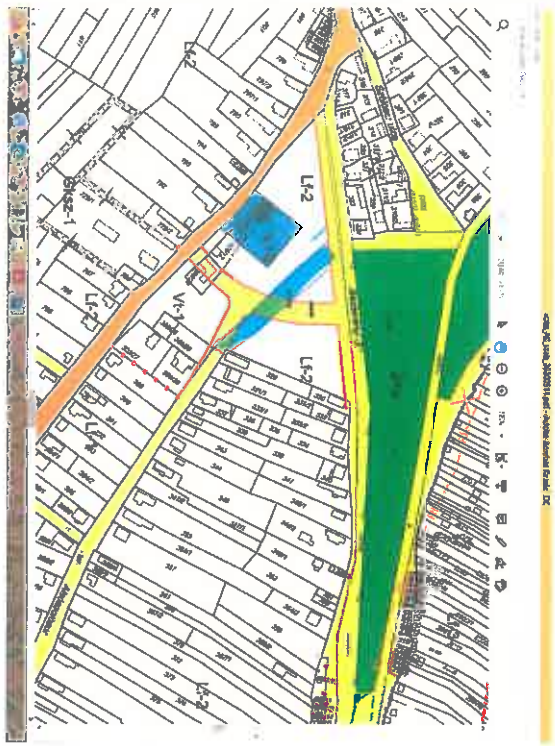

325/5 hrsz-ú ingatlaton megépült aszfaltozott útszakasz térképi rendezése az előzőekben tervezett szakasz megszüntetése.